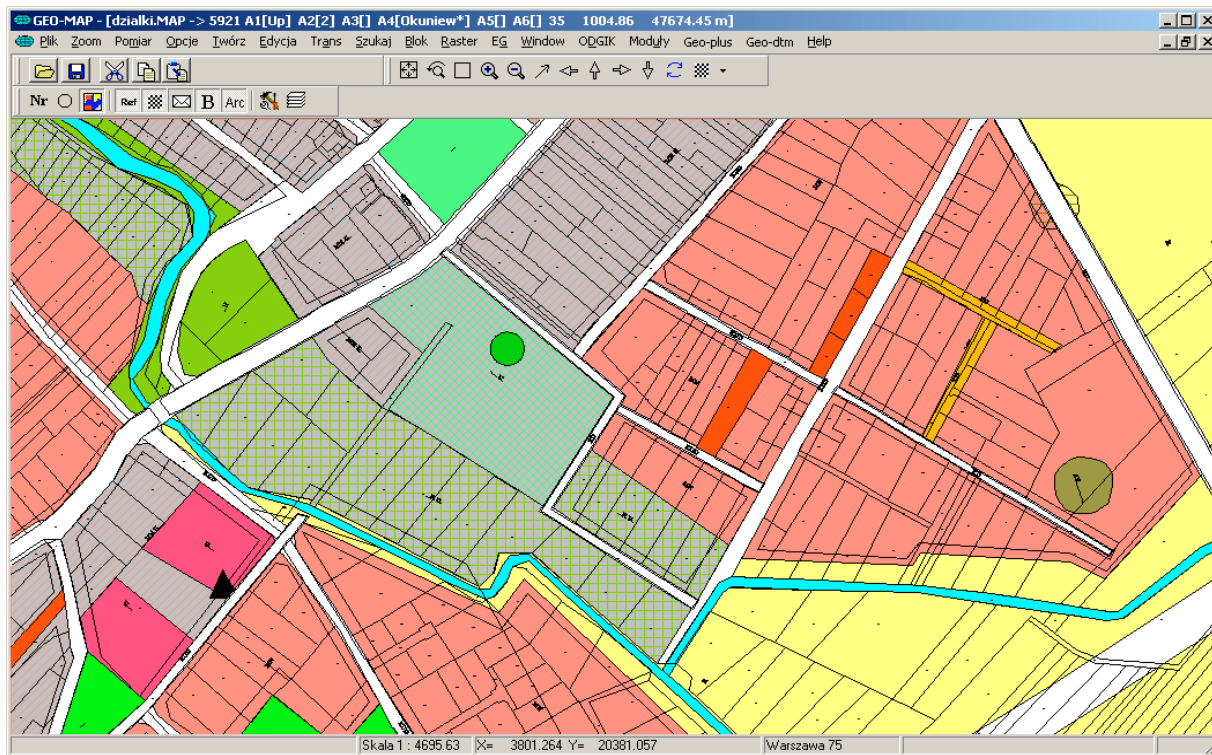


1. Ogólne informacje o oprogramowaniu

Geo-Plan, jest modulem systemu GEO-MAP przeznaczonym do zautomatyzowanego generowania wypisów i wyrysów z planu zagospodarowania przestrzennego. Plan zagospodarowania widoczny jest na tle danych ewidencyjnych lub całej treści mapy zasadniczej, jak pokazano to poniżej.



2. Generowanie wypisów

Po wskazaniu wizualnym (kursorem) lub wyszukaniu działki przy pomocy oferowanych funkcji przechodzimy do generowania wypisu, uaktywniając funkcję jak poniżej.

Moduły Geo-plus Geo-dtm Help

Plan zagospodarowania Informacje z planu
Wypis dla działki

Wypis z planu zagospodarowania przestrzennego

Działka nr 185/5

Wnioskodawca

Pan Pani

Imię: Jan Nazwisko: Kowalski

Ulica: Ładna 4

Miejscowość: Długa Kościelna Kod: 01-131

Pojawi się okno, w którym należy wpisać dane wnioskodawcy. Jeśli wypis wydawany jest właścicielowi działki, możemy wykorzystać funkcję **Wpisz właściciela**, która pobiera jego dane z podłączonej ewidencji gruntów (**Iseg2000**, **Egb2000**, **EgbV**). W wyniku działań zostanie utworzony wypis w formie dokumentu tekstowego, który jest otwierany w domyślnym edytorze tekstu.

Times New Roman 11

URZĄD MIEJSKI W HALINOWIE
05-074 Halinów, ul. Spółdzielcza 1
Tel (022) 783-60-20, 783-60-80, fax (022) 783-61-07
www.halinow.pl e-mail: halinow@halinow.pl

Halinów, dnia 2006-12-06

ZPP-7411-32/06

Pan
Jan Kowalski
ul. Cicha 23/1
00-622 Warszawa

WYPIS
Z miejscowego planu zagospodarowania przestrzennego
Gminy Halinów

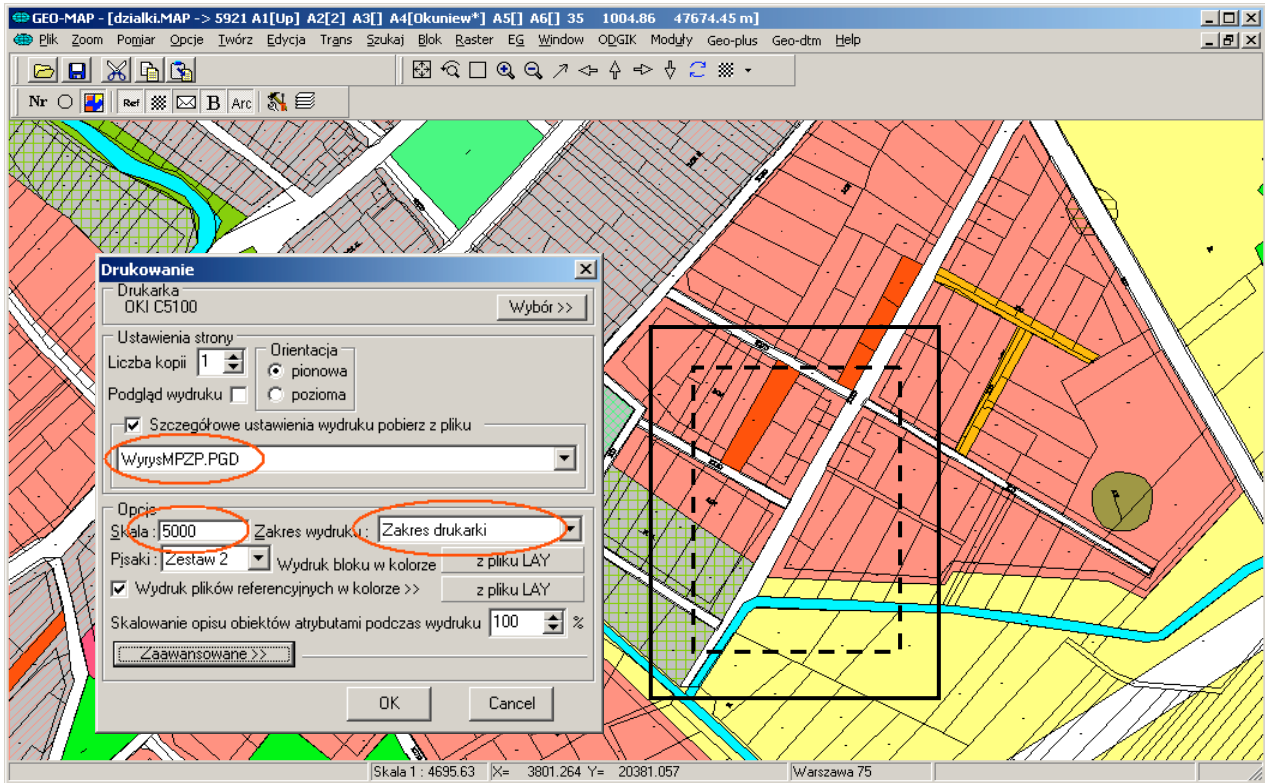
Na podstawie:

- art. 30 ust. 1 i 2 ustawy z dnia 27 marca 2003 r. o planowaniu i zagospodarowaniu przestrzennym (Dz. U. Nr 80 z 2003 r., poz. 717)
- Uchwały Rady Miejskiej w Halinowie Nr XXXIII/195/02 z dnia 24 czerwca 2002 r. w sprawie uchwalenia miejscowego planu zagospodarowania przestrzennego obszaru administracyjnego DŁUGA KOŚCIELNA w Gminie Halinów (Dz. Urz. Woj. Mazowieckiego z dnia 23 sierpnia 2002 nr 224 poz. 5664)
- Uchwały Rady Miejskiej w Halinowie Nr XVIII/197/04 z dnia 16 kwietnia 2004 r. w sprawie sprostowania błędów w Uchwale Nr XXXIII/195/02 Rady Miejskiej w Halinowie z dnia 24 czerwca 2002 roku w sprawie uchwalenia miejscowego planu zagospodarowania przestrzennego obszaru administracyjnego Długa Kościelna w gminie Halinów (Dz. Urz. Woj. Mazowieckiego z dnia 16 czerwca 2004 nr 145 poz. 3659)
- Uchwały Rady Miejskiej w Halinowie Nr XVIII/199/04 z dnia 16 kwietnia 2004 r. w sprawie sprostowania błędów w Uchwale Nr XXXIII/195/02 Rady Miejskiej w Halinowie z dnia 24 czerwca 2002 roku w sprawie uchwalenia miejscowego planu zagospodarowania przestrzennego obszaru administracyjnego Długa Kościelna w gminie Halinów (Dz. Urz. Woj. Mazowieckiego z dnia 16 czerwca 2004 nr 145 poz. 3661)

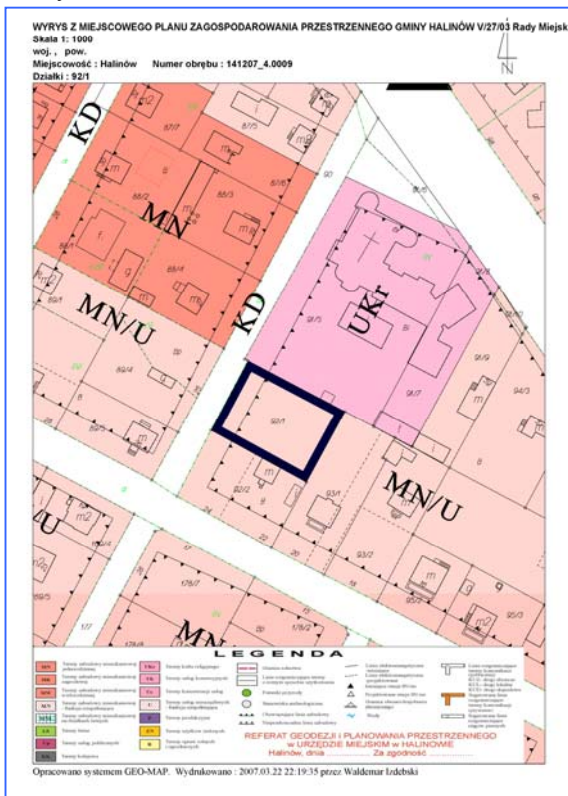
Plan zagospodarowania przestrzennego zatwierdza się w formie uchwały, która stanowi tekst planu oraz rysunku sporządzonego na mapie w skali 1:5000, który jest integralną częścią planu.

3. Generowanie wyrysów

W celu wygenerowania wyrysów dla zaznaczonej działki, wchodzimy do funkcji wydruku wybierając z menu głównego pozycję **Plik/Drukuj**. W pojawiającym się formularzu ustawiamy parametry wydruku. Po wciśnięciu przycisku **OK**, pojawi się jeszcze zapytanie o dodatkowe uwagi do generowanego wyrysów. Następnie przechodzimy do ekranu z wyświetloną mapą widząc jednocześnie obraz kartki papieru, który ustawiamy nad właściwym fragmentem mapy.



W trakcie ustawiania możemy dokonywać czynności związanych z manipulowaniem wielkością obrazu oraz ewentualnie dokonywać skręcenia obrazu kartki.



W wyniku przeprowadzonych czynności uzyskujemy wyrys z planu zagospodarowania (przykład obok) z wypisanymi parametrami działki, której dotyczy oraz niezbędną legendą.

4. Informacje techniczne

Dane geometryczne planu zagospodarowania przechowywane są w postaci wektorowej w systemie GEO-MAP. W przypadku posiadania danych w postaci rastrowej konieczna jest ich wektoryzacja.

Tekst uchwały planu zagospodarowania przechowywany jest w relacyjnej bazie danych **InterBase**, **FireBird** z odpowiednim podziałem dotyczącym wydzielonych w niej obszarów funkcjonalnych. Baza przechowuje również wszelkie informacje związane z wydanymi wypisami, co później może być wykorzystywane do wykonywania zestawień statystycznych.

Raport z wydanych wypisów MPZP

Imię	Nazwisko	Numer wypisu	Data wydania	Przeznaczenie:
Eugeniusz	Szmilt	32	2006-11-13	R, MN/MR
Grażyna	Halina	34	2006-11-16	MN/U
Małgorzata	Rudnicka	36	2006-11-16	R, LS, KUD
Stanisław	Dróżdz	37	2006-11-17	MR/MN, KUJ

W trakcie korzystania z funkcji związanych z planem zagospodarowania użytkownik może wykorzystywać dane zapisane w systemie ewidencji gruntów o ile posiada odpowiednie uprawnienia.

Dane geometryczne planu mogą być również publikowane w internecie z wykorzystaniem oprogramowania **iGeoMap**.

